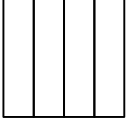


PODELNÝ PROFIL PO_2

Vytvořeno programem pp_uk, (c) AutoPEN Liberec, www.autopen.net

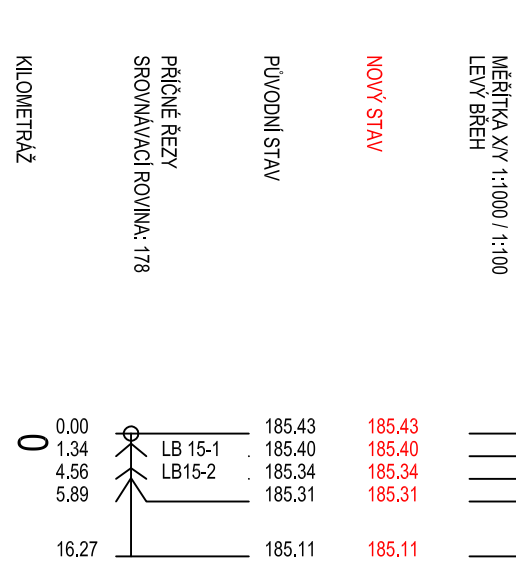
KRAJ
KATASTRÁLNÍ ÚZEMÍ
DRUH POZEMKU
PARCELNÍ ČÍSLO



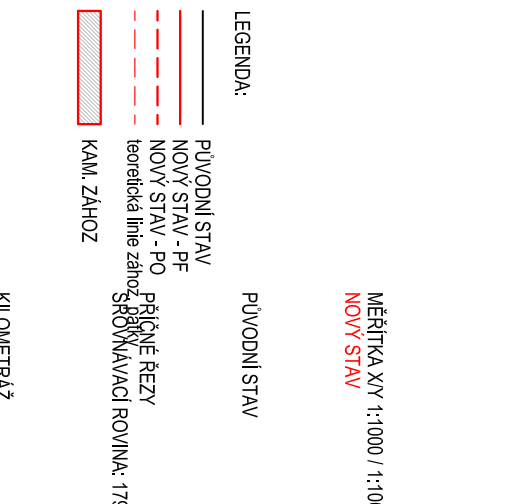
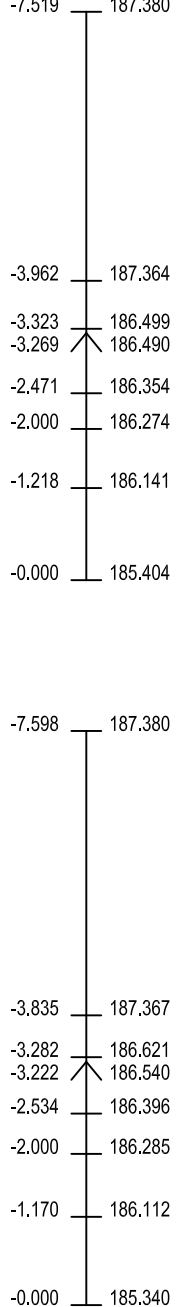
Stanic	Rez [km]	Pařka [m²]	Zához [m²]	Uvořání		Ohumus		Vzd [m]	Pařka [m³]	Zához [m³]	Uvořání		Ohumus	
				R	S	R	S				R	S	R	S
0,0000	ZU	0,00	0,00	0,00	0,00	0,00	0,00	0,0	0,0	0,0	0,0	0,0	0,0	0,0
0,0013	LB15-1	0,40	0,75	7,00	9,45	7,00	0,75	1,3	0,3	0,5	4,7	6,3	4,7	0,5
0,0046	LB15-2	0,40	0,65	5,50	9,25	5,50	0,75	3,2	1,3	2,3	20,1	30,1	20,1	2,4
0,0059	KÚ	0,00	0,00	0,00	0,00	0,00	0,00	1,3	0,3	0,4	3,7	6,2	3,7	0,5
									1,8	3,2	28,5	42,6	28,5	3,4

ŘEZ LB 15-1 km 0,00134 1:100

ŘEZ LB15-2 km 0,00456 1:100



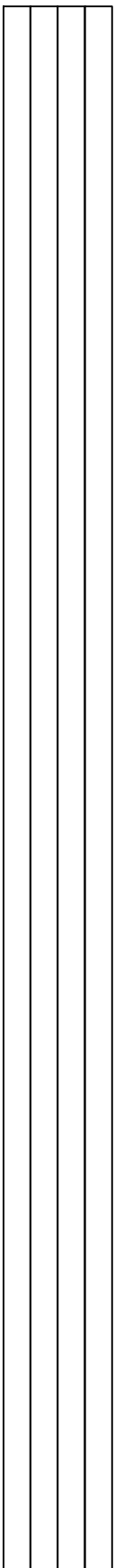
NOVÝ STAV
PŮVODNÍ STAV
SROVNÁVACÍ ROVNKA: 180
STANČENÍ



PODELNÝ PROFIL PO_3

Vytvořeno programem pp_uk, (c) AutoPEN Liberec, www.autopen.net

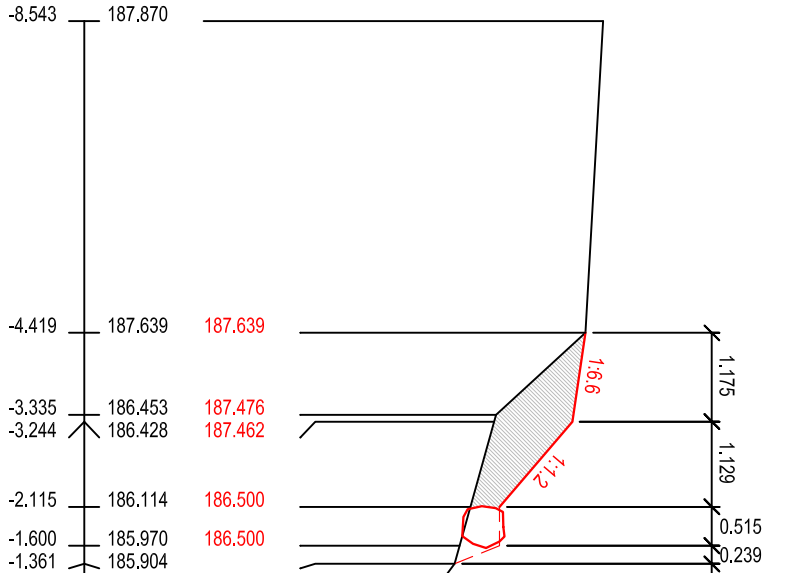
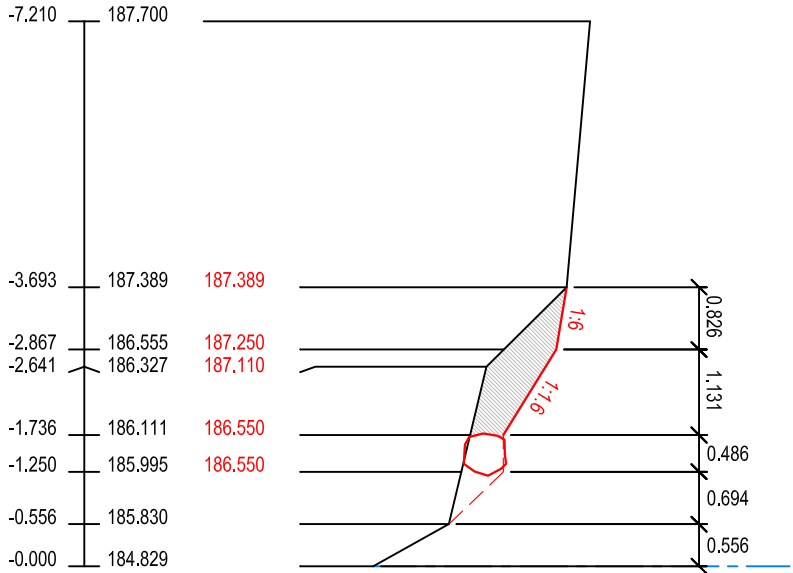
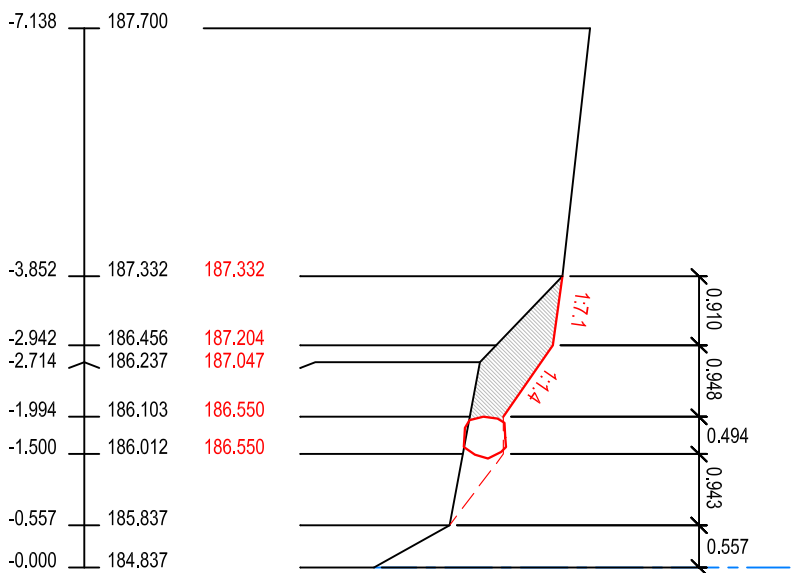
KRAJ
KATASTRÁLNÍ ÚZEMÍ
DRUH POZEMKU
PARCELNÍ ČÍSLO



ŘEZ LB 16-1 km 0,02463 1:100

ŘEZ LB 16-2 km 0,02664 1:100

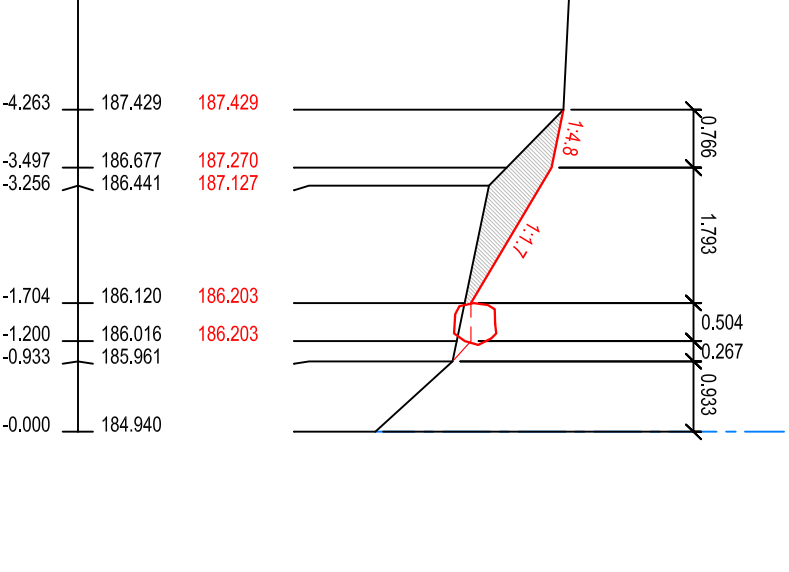
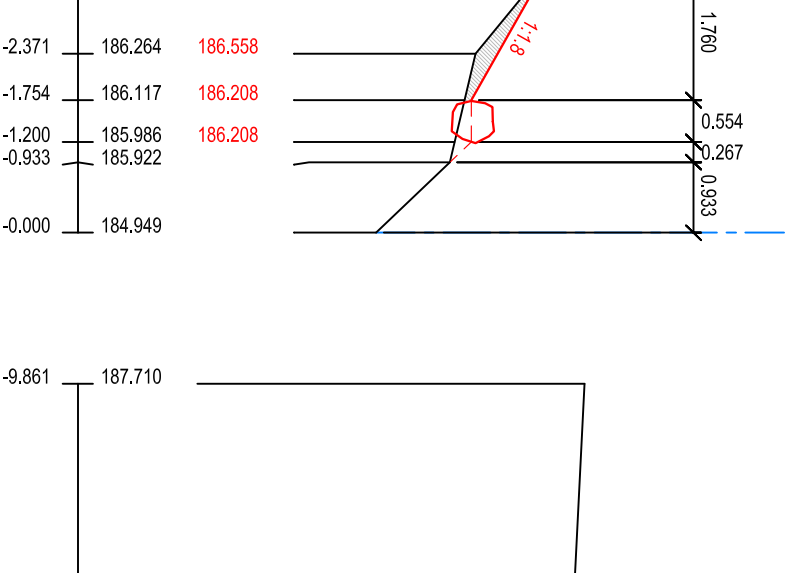
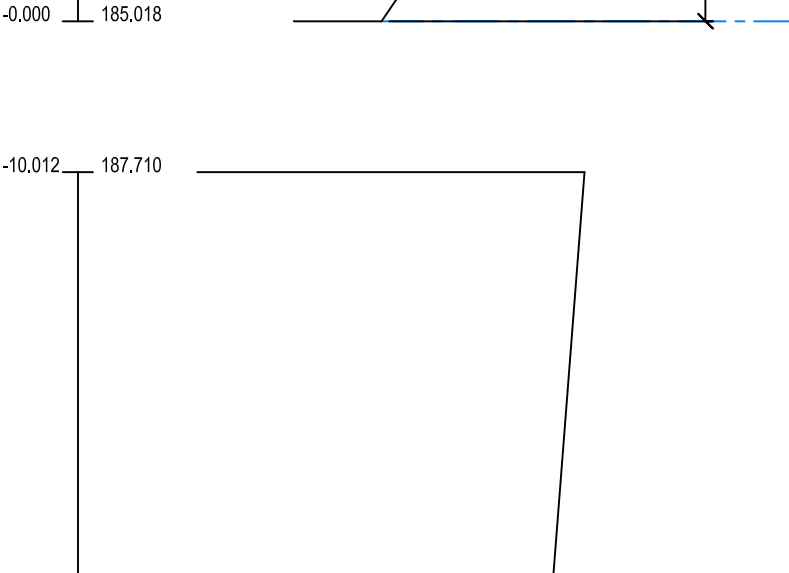
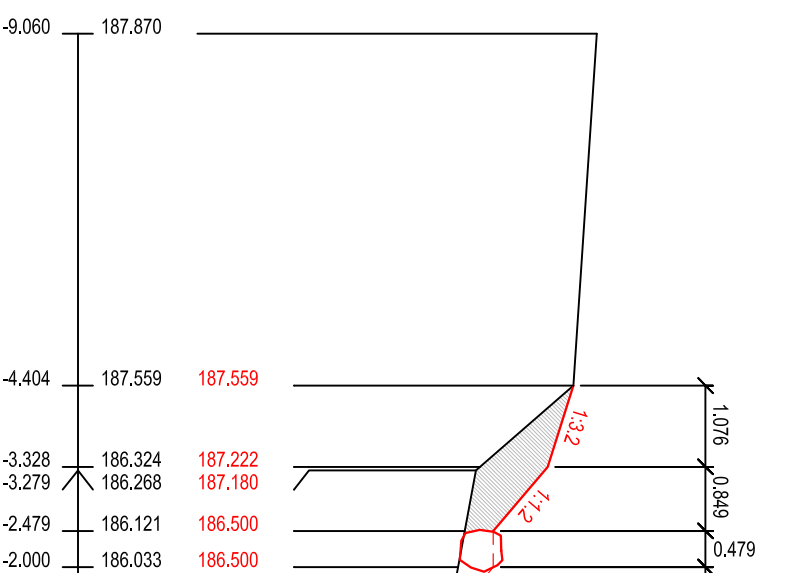
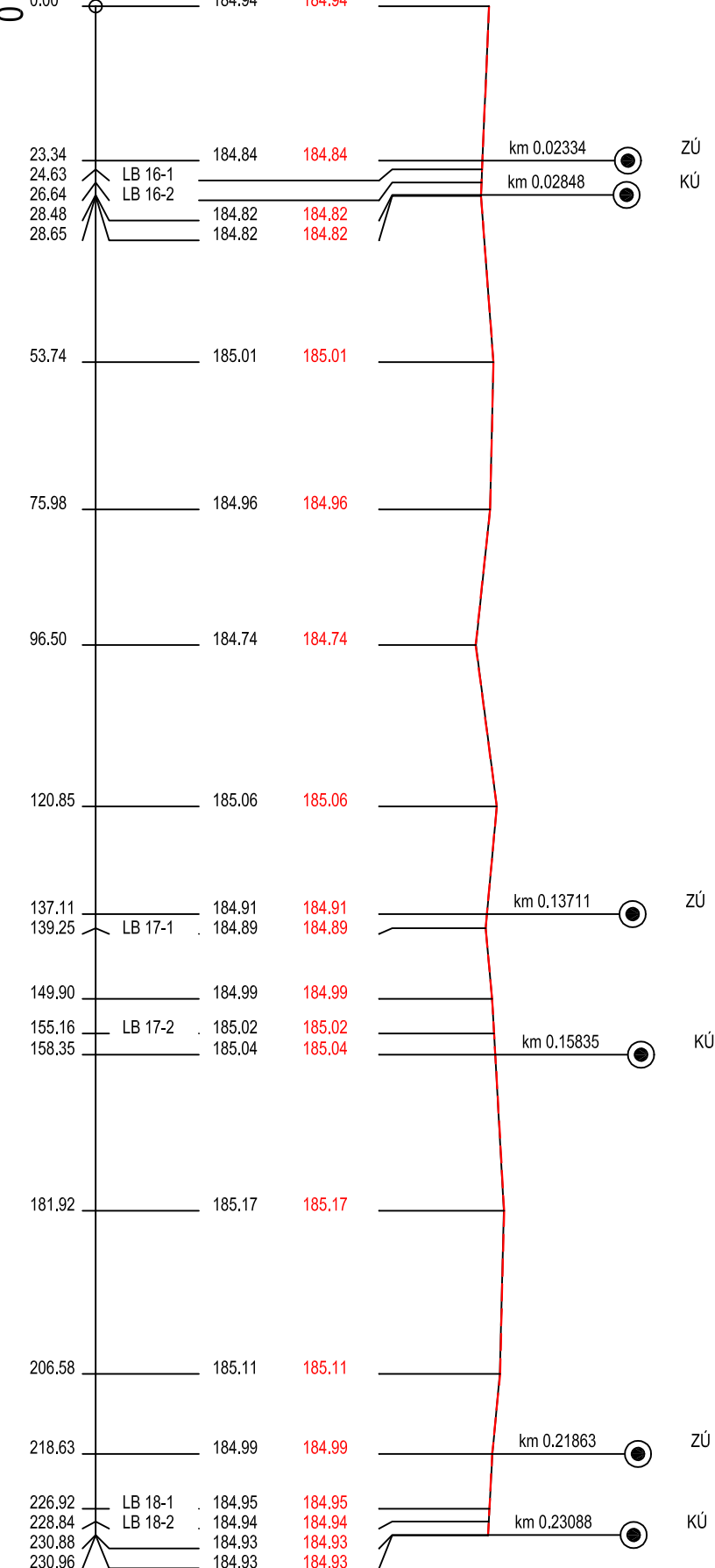
ŘEZ LB 17-1 km 0,13925 1:100



ŘEZ LB 17-2 km 0,15516 1:100

ŘEZ LB 18-1 km 0,22692 1:100

ŘEZ LB 18-2 km 0,22894 1:100



Stanic	Rez [km]	Pařka [m²]	Zához [m²]	Uvořání		Ohumus		Vzd [m]	Pařka [m³]	Zához [m³]	Uvořání		Ohumus	
				R	S	R	S				R	S	R	S
0,0233	ZU	0,00	0,00	0,00	0,00	0,00	0,00	0,0	0,0	0,0	0,0	0,0	0,0	0,0
0,0246	LB16-1	0,40	0,98	0,92	1,15	0,92	0,75	1,3	0,3	0,6	0,7	0,6	0,5	0,5
0,0266	LB16-2	0,40	1,01	0,83	1,33	0,83	0,75	2,0	0,8	2,0	1,8	2,5	1,8	1,5
0,0286	KÚ	0,00	0,00	0,00	0,00	0,00	0,00	1,8	0,4	0,9	0,8	1,2	0,8	0,7
0,1371	ZU	0,00	0,00	0,00	0,00	0,00	0,00	108,6	0,0	0,0	0,0	0,0	0,0	0,0
0,1371	ZU	0,00	0,00	0,00	0,00	0,00	0,00	108,6	0,0	0,0	0,0	0,0	0,0	0,0
0,1392	LB17-1	0,40	1,45	1,19	1,48	1,19	0,75	2,1	0,4	1,5	1,2	1,6	1,2	0,8
0,1544	LB17-2	0,40	1,13	1,11	1,13	0,75	16,0	6,4	19,9	18,5	20,7	18,5	12,0	12,0
0,1594	KÚ	0,00	0,00	0,00	0,00	0,00	0,00	60,3	0,0	0,0	0,0	0,0	0,0	0,0
0,2186	ZU	0,00	0,00	0,00	0,00	0,00	0,00	8,3	0,0	0,0	0,0	0,0	0,0	0,0
0,2269	LB18-1	0,40	0,29	0,00	2,02	0,00	0,75	8,3	1,7	1,2	0,0	8,4	0,0	3,1
0,2286	LB18-2	0,40	0,98	0,80	2,10	0,80	0,75	1,9	0,8	1,2	0,8	4,0	0,8	1,4
0,2309	KÚ	0,00	0,00	0,00	0,00	0,00	0,00	2,0	0,4	1,0	0,8	2,1	0,8	0,8
									11,7	30,1	26,3	43,0	26,3	22,0

Zodpovědný projektant Vypracoval		Technická kontrola	
Ing. Šárka Votřová	Ing. Šárka Votřová	Ing. Lubor Dříb	
MULTIQUA s.r.o. VEŘKOVÁ 1343 500 02 HRADEC KRÁLOVÉ		MULTIQUA s.r.o. VEŘKOVÁ 1343 500 02 HRADEC KRÁLOVÉ	
Krjop: Středověský	Obec: Libice nad Cidlinou	IDČ: 6011311 TEL: +420 488 500 399 DČ: 02601311 FAX: +420 488 500 399	
Investor: Povodí Labe, sídliště podnik, Vltava Neplavského, 500 03 Hradec Králové		Stupeň: DPS	
Cídlina, Libice n. C, oprava nátržní		Datum: 11/2017	
včetně pte, r. km 0,000 – 1,600		Zakázkové číslo: M17/051	
Formát: 1 x A4		Měřítko: Číslo přílohy: D.2.2	
Profil – PO 2, 3			
Předloženo dokumentace je duševním vlastnictvím firmy Multiqua s.r.o., Hradec Králové			